

1η ΠΕΡΙΟΧΗ ΕΡΓΑΣΙΩΝ

Για την κατασκευή μέρους του δικτύου, θα πραγματοποιηθούν εργασίες στα ακόλουθα τμήματα των οδών:

ΟΔΟΣ ΕΡΓΑΣΙΑΣ	ΑΠΟ	ΔΙΑΣΤΑΥΡΩΣΗ	ΕΩΣ	ΔΙΑΣΤΑΥΡΩΣΗ
ΒΕΝΙΖΕΛΟΥ	ΣΤΡ. ΒΕΝΤΗΡΗ	ΑΝΟΙΚΤΗ	ΜΑΛΕΜΕ	ΑΝΟΙΚΤΗ
ΕΘΝ.ΤΡΑΠΕΖΑΣ	ΒΕΝΙΖΕΛΟΥ	ΑΝΟΙΚΤΗ	ΒΑΣ.ΓΕΩΡΓΙΟΥ	ΚΛΕΙΣΤΗ
ΒΑΣ.ΓΕΩΡΓΙΟΥ	ΕΘΝ.ΤΡΑΠΕΖΑΣ	ΚΛΕΙΣΤΗ	ΑΡΙΑΔΝΗΣ	ΚΛΕΙΣΤΗ

Η περιοχή διαιρείται στις ακόλουθες διαδοχικές φάσεις, για την κατασκευή του δικτύου των αγωγών σε αυτήν. Σε κάθε φάση, δεσμεύεται ο αναγκαίος χώρος, τα όρια του οποίου απεικονίζονται στα αντίστοιχα σχέδια, και πραγματοποιούνται οι κατάλληλες κυκλοφοριακές ρυθμίσεις, όπως περιγράφονται παρακάτω αναλυτικά.

ΦΑΣΗ 1.1

Η διάρκεια εφαρμογής αυτής της φάσης, εκτιμάται ότι θα είναι 5 εργάσιμες ημέρες.

Ο χώρος των εργασιών, περιλαμβάνει τα ακόλουθα τμήματα των οδών:

ΟΔΟΣ ΕΡΓΑΣΙΑΣ	ΑΠΟ	ΔΙΑΣΤΑΥΡΩΣΗ	ΕΩΣ	ΔΙΑΣΤΑΥΡΩΣΗ
ΒΕΝΙΖΕΛΟΥ	ΣΤΡ. ΒΕΝΤΗΡΗ	ΑΝΟΙΚΤΗ	ΚΟΝΙΤΣΗΣ	ΑΝΟΙΚΤΗ

Κυκλοφοριακές ρυθμίσεις, γενικά:

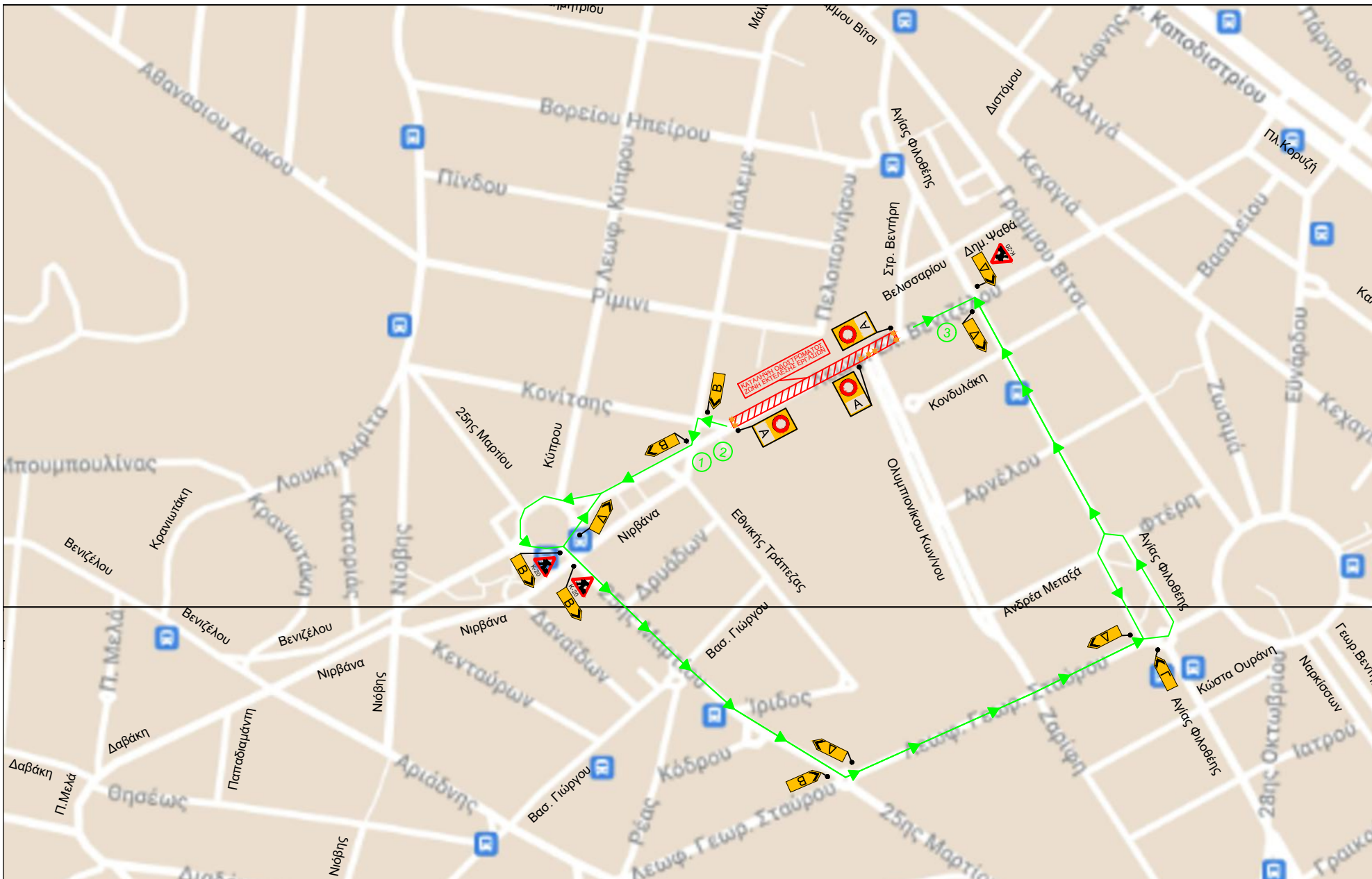
1) Όσοι οδηγοί επιθυμούσαν από την διασταύρωση των οδών Βενιζέλου και Κονίτσης, μέσω της οδού Βενιζέλου, να βρεθούν στην οδό Ολυμπιονίκου Κων/νου, πρέπει να κινηθούν: από την διασταύρωση των οδών Βενιζέλου και Κονίτσης, αριστερά στην οδό Κονίτσης, αριστερά στην οδό Μάλεμε, δεξιά στην οδό Βενιζέλου, στον κυκλικό κόμβο δεξιά στην οδό 25^{ης} Μαρτίου, αριστερά στην λεωφόρο Γεωργίου Σταύρου, αριστερά στην οδό Αγ. Φιλοθέης, και έπειτα κανονικά. Επειδή δεν υπάρχει οδός, που να επιτρέπει την είσοδο στην οδό Ολυμπιονίκου Κων/νου, με αυτήν την πορεία βρίσκονται όσο το δυνατόν πλησιέστερα.

2) Όσοι οδηγοί επιθυμούσαν από την διασταύρωση των οδών Βενιζέλου και Κονίτσης, μέσω της οδού Βενιζέλου, να βρεθούν στην διασταύρωση των οδών Βενιζέλου και Αγ. Φιλοθέης, πρέπει να κινηθούν: από την διασταύρωση των οδών Βενιζέλου και Κονίτσης, αριστερά στην οδό Κονίτσης, αριστερά στην οδό Μάλεμε, δεξιά στην οδό Βενιζέλου, στον κυκλικό κόμβο δεξιά στην οδό 25^{ης} Μαρτίου, αριστερά στην λεωφόρο Γεωργίου Σταύρου, αριστερά στην οδό Αγ. Φιλοθέης, και έπειτα κανονικά.

3) Όσοι οδηγοί επιθυμούσαν από την διασταύρωση των οδών Βενιζέλου και Στρ. Βεντήρη, μέσω της οδού Βενιζέλου, να βρεθούν στην διασταύρωση των οδών Βενιζέλου και Κονίτσης, πρέπει να κινηθούν: από την διασταύρωση των οδών Βενιζέλου και Στρ. Βεντήρη, ανατολικά επί της οδού Βενιζέλου, δεξιά στην οδό Αγ. Φιλοθέης, δεξιά στην οδό Γεωργίου Σταύρου, δεξιά στην οδό 25^{ης} Μαρτίου, στον κυκλικό κόμβο δεξιά στην οδό Βενιζέλου, και έπειτα κανονικά.

Κυκλοφοριακές ρυθμίσεις, Αστικών Συγκοινωνιών:

Ουδεμία τροποποίηση της κυκλοφορίας.



ΥΠΟΜΝΗΜΑ	ΚΕΙΜΕΝΑ ΠΙΝΑΚΙΔΩΝ	ΓΙΑ ΤΟΝ ΑΝΑΔΟΧΟ	ΕΛΕΓΘΗΚΕ	ΕΓΚΡΙΘΗΚΕ	ΚΥΚΛΟΦΟΡΙΑΚΕΣ ΡΥΘΜΙΣΕΙΣ ΓΕΝΙΚΑ
ΚΥΚΛΟΦΟΡΙΑ ΟΧΗΜΑΤΩΝ ΖΩΝΗ ΕΚΤΕΛΕΣΗΣ ΕΡΓΑΣΙΩΝ ΑΝΑΛΑΜΠΟΝΤΕΣ ΦΑΝΟΙ ΑΝΑ 1μ ΣΤΥΛΟΣ ΠΙΝΑΚΙΔΑΣ	Α = ΕΞΑΙΡΟΥΝΤΑΙ ΟΧΗΜΑΤΑ ΕΡΓΟΤΑΞΙΟΥ Β = ΠΑΡΑΚΑΜΨΗ ΠΡΟΣ ΟΔΟ ΑΓ. ΦΙΛΘΘΗΣ Γ = ΠΑΡΑΚΑΜΨΗ ΠΡΟΣ ΟΔΟ ΒΕΝΙΖΕΛΟΥ Δ = ΠΑΡΑΚΑΜΨΗ ΠΡΟΣ ΟΔΟ ΚΟΝΙΤΣΗΣ				ΦΑΣΗ 1.1

ΦΑΣΗ 1.2

Η διάρκεια εφαρμογής αυτής της φάσης, εκτιμάται ότι θα είναι 15 εργάσιμες ημέρες.

Ο χώρος των εργασιών, περιλαμβάνει τα ακόλουθα τμήματα των οδών:

ΟΔΟΣ ΕΡΓΑΣΙΑΣ	ΑΠΟ	ΔΙΑΣΤΑΥΡΩΣΗ	ΕΩΣ	ΔΙΑΣΤΑΥΡΩΣΗ
ΒΕΝΙΖΕΛΟΥ	ΟΛΥΜΠΙΟΝΙΚΟΥ ΚΩΝ/ΝΟΥ	ΑΝΟΙΚΤΗ	ΚΟΝΙΤΣΗΣ	ΑΝΟΙΚΤΗ

Κυκλοφοριακές ρυθμίσεις, γενικά:

1) Όσοι οδηγοί επιθυμούσαν από την διασταύρωση των οδών Βενιζέλου και Κονίτσης, μέσω της οδού Βενιζέλου, να βρεθούν στην οδό Ολυμπιονίκου Κων/νου, πρέπει να κινηθούν: από την διασταύρωση των οδών Βενιζέλου και Κονίτσης, αριστερά στην οδό Κονίτσης, αριστερά στην οδό Μάλεμε, δεξιά στην οδό Βενιζέλου, στον κυκλικό κόμβο δεξιά στην οδό 25^{ης} Μαρτίου, αριστερά στην λεωφόρο Γεωργίου Σταύρου, αριστερά στην οδό Αγ. Φιλοθέης, αριστερά στην λεωφόρο Βενιζέλου, αριστερά στην οδό Ολυμπιονίκου Κων/νου και έπειτα κανονικά.

2) Όσοι οδηγοί επιθυμούσαν από την διασταύρωση των οδών Βενιζέλου και Κονίτσης, μέσω της οδού Βενιζέλου, να βρεθούν στην διασταύρωση των οδών Βενιζέλου και Αγ. Φιλοθέης, πρέπει να κινηθούν: από την διασταύρωση των οδών Βενιζέλου και Κονίτσης, αριστερά στην οδό Κονίτσης, αριστερά στην οδό Μάλεμε, δεξιά στην οδό Βενιζέλου, στον κυκλικό κόμβο δεξιά στην οδό 25^{ης} Μαρτίου, αριστερά στην λεωφόρο Γεωργίου Σταύρου, αριστερά στην οδό Αγ. Φιλοθέης, και έπειτα κανονικά.

3) Όσοι οδηγοί επιθυμούσαν από την διασταύρωση των οδών Βενιζέλου και Ολυμπιονίκου Κων/νου, μέσω της οδού Βενιζέλου, να βρεθούν στην διασταύρωση των οδών Βενιζέλου και Κονίτσης, πρέπει να κινηθούν: από την διασταύρωση των οδών Βενιζέλου και Ολυμπιονίκου Κων/νου, αριστερά στην οδό Ολυμπιονίκου Κων/νου, δεξιά στην οδό Γεωργίου Σταύρου, δεξιά στην οδό 25^{ης} Μαρτίου, στον κυκλικό κόμβο δεξιά στην οδό Βενιζέλου, και έπειτα κανονικά.

Κυκλοφοριακές ρυθμίσεις, Αστικών Συγκοινωνιών:

Ουδεμία τροποποίηση της κυκλοφορίας.

ΦΑΣΗ 1.3

Η διάρκεια εφαρμογής αυτής της φάσης, εκτιμάται ότι θα είναι 10 εργάσιμες ημέρες.

Ο χώρος των εργασιών, περιλαμβάνει τα ακόλουθα τμήματα των οδών:

ΟΔΟΣ ΕΡΓΑΣΙΑΣ	ΑΠΟ	ΔΙΑΣΤΑΥΡΩΣΗ	ΕΩΣ	ΔΙΑΣΤΑΥΡΩΣΗ
ΒΕΝΙΖΕΛΟΥ	ΟΛΥΜΠΙΟΝΙΚΟΥ ΚΩΝ/ΝΟΥ	ΑΝΟΙΚΤΗ	ΜΑΛΕΜΕ	ΑΝΟΙΚΤΗ
ΕΘΝ.ΤΡΑΠΕΖΑΣ	ΒΕΝΙΖΕΛΟΥ	ΑΝΟΙΚΤΗ	ΔΡΥΑΔΩΝ	ΑΝΟΙΚΤΗ

Κυκλοφοριακές ρυθμίσεις, γενικά:

1) Όσοι οδηγοί επιθυμούσαν από την διασταύρωση των οδών Βενιζέλου και Μάλεμε, μέσω της οδού Βενιζέλου, να βρεθούν στην οδό Ολυμπιονίκου Κων/νου, πρέπει να κινηθούν: από την διασταύρωση των οδών Βενιζέλου και Μάλεμε, δεξιά στην οδό Βενιζέλου, στον κυκλικό κόμβο δεξιά στην οδό 25^{ης} Μαρτίου, αριστερά στην λεωφόρο Γεωργίου Σταύρου, αριστερά στην οδό Αγ. Φιλοθέης, αριστερά στην λεωφόρο Βενιζέλου, αριστερά στην οδό Ολυμπιονίκου Κων/νου και έπειτα κανονικά.

2) Όσοι οδηγοί επιθυμούσαν από την διασταύρωση των οδών Βενιζέλου και Μάλεμε, μέσω της οδού Βενιζέλου, να βρεθούν στην διασταύρωση των οδών Βενιζέλου και Αγ. Φιλοθέης, πρέπει να κινηθούν: από την διασταύρωση των οδών Βενιζέλου και Μάλεμε, δεξιά στην οδό Βενιζέλου, στον κυκλικό κόμβο δεξιά στην οδό 25^{ης} Μαρτίου, αριστερά στην λεωφόρο Γεωργίου Σταύρου, αριστερά στην οδό Αγ. Φιλοθέης, και έπειτα κανονικά.

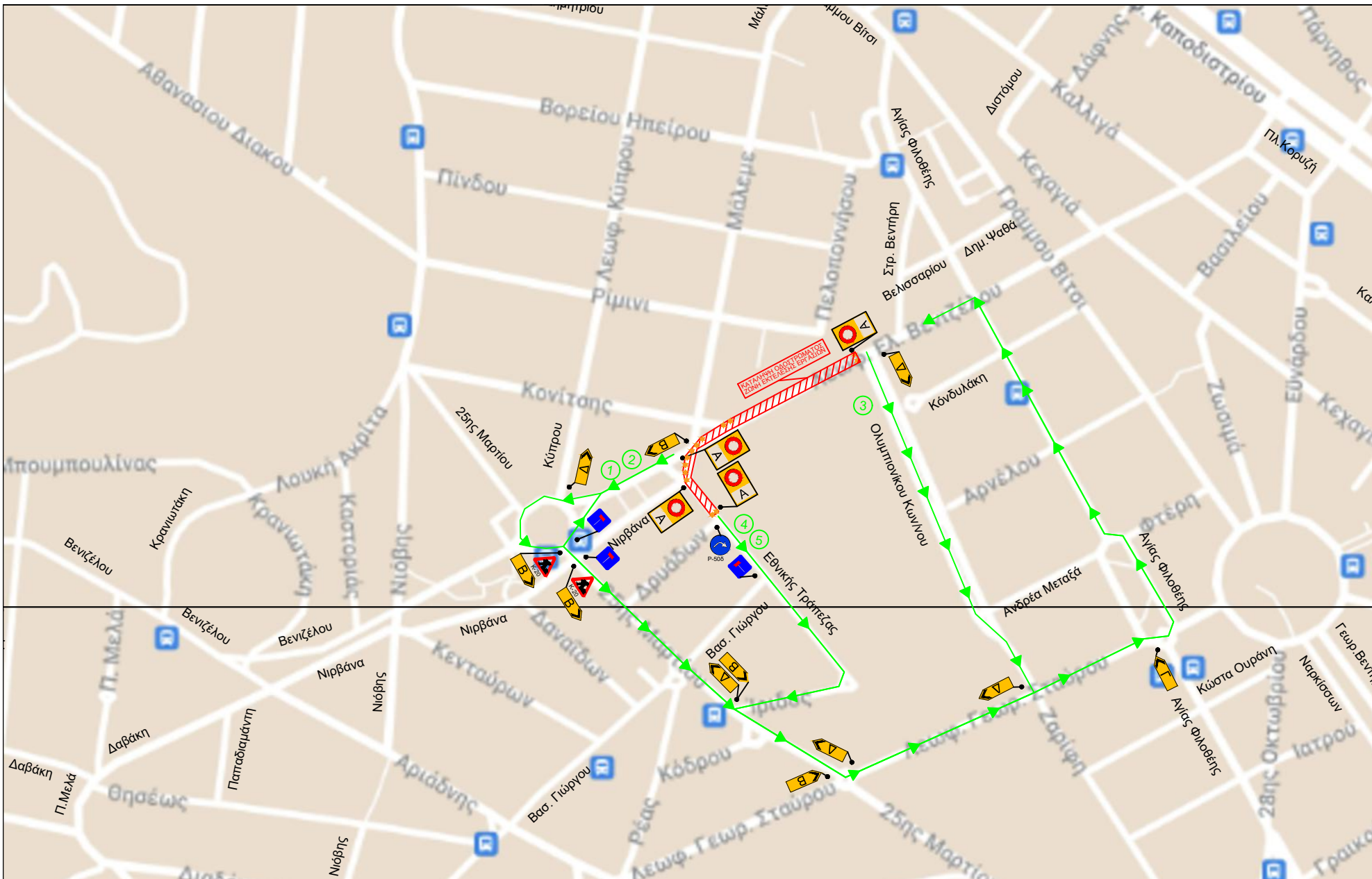
3) Όσοι οδηγοί επιθυμούσαν από την διασταύρωση των οδών Βενιζέλου και Ολυμπιονίκου Κων/νου, μέσω της οδού Βενιζέλου, να βρεθούν στην διασταύρωση των οδών Κύπρου και Κονίτσης, πρέπει να κινηθούν: από την διασταύρωση των οδών Βενιζέλου και Ολυμπιονίκου Κων/νου, αριστερά στην οδό Ολυμπιονίκου Κων/νου, δεξιά στην οδό Γεωργίου Σταύρου, δεξιά στην οδό 25^{ης} Μαρτίου, στον κυκλικό κόμβο δεξιά στην οδό Κύπρου, και έπειτα κανονικά.

4) Όσοι οδηγοί επιθυμούσαν από την διασταύρωση των οδών Εθνικής τράπεζας και Δρυάδων, μέσω της οδού Εθνικής τράπεζας, να βρεθούν στην διασταύρωση των οδών Κύπρου και Κονίτσης, πρέπει να κινηθούν: από την διασταύρωση των οδών Εθνικής τράπεζας και Δρυάδων, δεξιά στην οδό Εθνικής τράπεζας, δεξιά στην οδό Ίριδος, δεξιά στην οδό 25^{ης} Μαρτίου, στον κυκλικό κόμβο δεξιά στην οδό Κύπρου, και έπειτα κανονικά.

5) Όσοι οδηγοί επιθυμούσαν από την διασταύρωση των οδών Εθνικής τράπεζας και Δρυάδων, μέσω της οδού Εθνικής τράπεζας, να βρεθούν στην διασταύρωση των οδών Βενιζέλου και Αγ. Φιλοθέης, πρέπει να κινηθούν: από την διασταύρωση των οδών Εθνικής τράπεζας και Δρυάδων, δεξιά στην οδό Εθνικής τράπεζας, δεξιά στην οδό Ίριδος, αριστερά στην οδό 25^{ης} Μαρτίου, αριστερά στην λεωφόρο Γεωργίου Σταύρου, αριστερά στην οδό Αγ. Φιλοθέης, και έπειτα κανονικά.

Κυκλοφοριακές ρυθμίσεις, Αστικών Συγκοινωνιών:

Ουδεμία τροποποίηση της κυκλοφορίας.



ΥΠΟΜΝΗΜΑ	ΚΕΙΜΕΝΑ ΠΙΝΑΚΙΔΩΝ	ΓΙΑ ΤΟΝ ΑΝΑΔΟΧΟ	ΕΛΕΓΘΗΚΕ	ΕΓΚΡΙΘΗΚΕ	ΚΥΚΛΟΦΟΡΙΑΚΕΣ ΡΥΘΜΙΣΕΙΣ ΓΕΝΙΚΑ
ΚΥΚΛΟΦΟΡΙΑ ΟΧΗΜΑΤΩΝ ΖΩΝΗ ΕΚΤΕΛΕΣΗΣ ΕΡΓΑΣΙΩΝ ΑΝΑΛΛΑΜΠΟΝΤΕΣ ΦΑΝΟΙ ΑΝΑ 1μ ΣΤΥΛΟΣ ΠΙΝΑΚΙΔΑΣ	Α = ΕΞΑΙΡΟΥΝΤΑΙ ΟΧΗΜΑΤΑ ΕΡΓΟΤΑΞΙΟΥ Β = ΠΑΡΑΚΑΜΨΗ ΠΡΟΣ ΟΔΟ ΑΓ. ΦΙΛΘΘΗΣ Γ = ΠΑΡΑΚΑΜΨΗ ΠΡΟΣ ΟΔΟ ΒΕΝΙΖΕΛΟΥ Δ = ΠΑΡΑΚΑΜΨΗ ΠΡΟΣ ΟΔΟ ΚΟΝΙΤΣΗΣ				ΦΑΣΗ 1.3

ΦΑΣΗ 1.4

Η διάρκεια εφαρμογής αυτής της φάσης, εκτιμάται ότι θα είναι 15 εργάσιμες ημέρες.

Ο χώρος των εργασιών, περιλαμβάνει τα ακόλουθα τμήματα των οδών:

ΟΔΟΣ ΕΡΓΑΣΙΑΣ	ΑΠΟ	ΔΙΑΣΤΑΥΡΩΣΗ	ΕΩΣ	ΔΙΑΣΤΑΥΡΩΣΗ
ΕΘΝ.ΤΡΑΠΕΖΑΣ	ΝΙΡΒΑΝΑ	ΑΝΟΙΚΤΗ	ΒΑΣ.ΓΕΩΡΓΙΟΥ	ΑΝΟΙΚΤΗ

Κυκλοφοριακές ρυθμίσεις, γενικά:

1) Όσοι οδηγοί επιθυμούσαν από την διασταύρωση των οδών Εθνικής τράπεζας και Νιρβάνα, μέσω της οδού Εθνικής τράπεζας, να βρεθούν στην διασταύρωση των οδών Εθνικής τράπεζας και Βασ. Γεωργίου, πρέπει να κινηθούν: από την διασταύρωση των οδών Εθνικής τράπεζας και Νιρβάνα, αριστερά στην οδό Βενιζέλου, στον κυκλικό κόμβο δεξιά στην οδό 25^{ης} Μαρτίου, αριστερά στην Βασ. Γεωργίου, και έπειτα κανονικά.

2) Όσοι οδηγοί επιθυμούσαν από την διασταύρωση των οδών Εθνικής τράπεζας και Βασ. Γεωργίου, μέσω της οδού Εθνικής τράπεζας, να βρεθούν στην διασταύρωση των οδών Εθνικής τράπεζας και Βενιζέλου, πρέπει να κινηθούν: από την διασταύρωση των οδών Εθνικής τράπεζας και Βασ. Γεωργίου, δεξιά στην οδό Ίριδος, δεξιά στην οδό 25^{ης} Μαρτίου, στον κυκλικό κόμβο δεξιά στην οδό Βενιζέλου, και έπειτα κανονικά.

Κυκλοφοριακές ρυθμίσεις, Αστικών Συγκοινωνιών:

Ουδεμία τροποποίηση της κυκλοφορίας.

ΦΑΣΗ 1.α1

Η διάρκεια εφαρμογής αυτής της φάσης, εκτιμάται ότι θα είναι 2 εργάσιμες ημέρες.

Ο χώρος των εργασιών, περιλαμβάνει τα ακόλουθα τμήματα των οδών:

ΟΔΟΣ ΕΡΓΑΣΙΑΣ	ΑΠΟ	ΔΙΑΣΤΑΥΡΩΣΗ	ΕΩΣ	ΔΙΑΣΤΑΥΡΩΣΗ
ΒΕΝΙΖΕΛΟΥ	ΣΤΡ. ΒΕΝΤΗΡΗ	ΑΝΟΙΚΤΗ	ΜΑΛΕΜΕ	ΑΝΟΙΚΤΗ
ΕΘΝ.ΤΡΑΠΕΖΑΣ	ΒΕΝΙΖΕΛΟΥ	ΑΝΟΙΚΤΗ	ΒΑΣ.ΓΕΩΡΓΙΟΥ	ΑΝΟΙΚΤΗ

Κυκλοφοριακές ρυθμίσεις, γενικά:

1) Όσοι οδηγοί επιθυμούσαν από την διασταύρωση των οδών Βενιζέλου και Μάλεμε, μέσω της οδού Βενιζέλου, να βρεθούν στην οδό Ολυμπιονίκου Κων/νου, πρέπει να κινηθούν: από την διασταύρωση των οδών Βενιζέλου και Μάλεμε, δεξιά στην οδό Βενιζέλου, στον κυκλικό κόμβο δεξιά στην οδό 25^{ης} Μαρτίου, αριστερά στην λεωφόρο Γεωργίου Σταύρου, αριστερά στην οδό Αγ. Φιλοθέης, και έπειτα κανονικά. Επειδή δεν υπάρχει οδός, που να επιτρέπει την είσοδο στην οδό Ολυμπιονίκου Κων/νου, με αυτήν την πορεία βρίσκονται όσο το δυνατόν πλησιέστερα.

2) Όσοι οδηγοί επιθυμούσαν από την διασταύρωση των οδών Βενιζέλου και Μάλεμε, μέσω της οδού Βενιζέλου, να βρεθούν στην διασταύρωση των οδών Βενιζέλου και Αγ. Φιλοθέης, πρέπει να κινηθούν: από την διασταύρωση των οδών Βενιζέλου και Μάλεμε, δεξιά στην οδό Βενιζέλου, στον κυκλικό κόμβο δεξιά στην οδό 25^{ης} Μαρτίου, αριστερά στην λεωφόρο Γεωργίου Σταύρου, αριστερά στην οδό Αγ. Φιλοθέης, και έπειτα κανονικά.

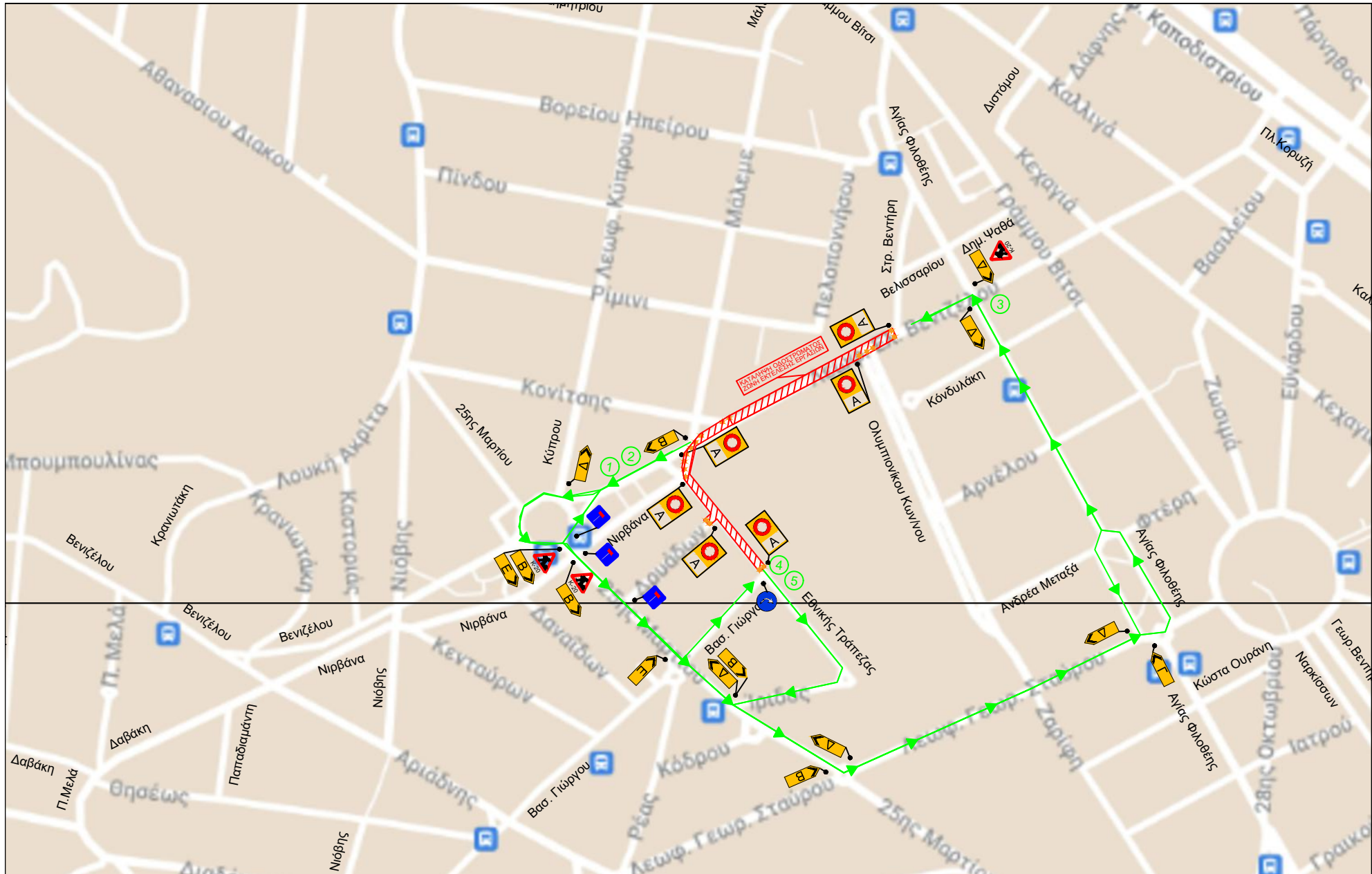
3) Όσοι οδηγοί επιθυμούσαν από την διασταύρωση των οδών Βενιζέλου και Στρ. Βεντήρη, μέσω της οδού Βενιζέλου, να βρεθούν στην διασταύρωση των οδών Κύπρου και Κονίτσης, πρέπει να κινηθούν: από την διασταύρωση των οδών Βενιζέλου και Στρ. Βεντήρη, ανατολικά επί της οδού Βενιζέλου, δεξιά στην οδό Αγ. Φιλοθέης, δεξιά στην οδό Γεωργίου Σταύρου, δεξιά στην οδό 25^{ης} Μαρτίου, στον κυκλικό κόμβο δεξιά στην οδό Κύπρου, και έπειτα κανονικά.

4) Όσοι οδηγοί επιθυμούσαν από την διασταύρωση των οδών Εθνικής τράπεζας και Βενιζέλου, μέσω της οδού Εθνικής τράπεζας, να βρεθούν στην διασταύρωση των οδών Εθνικής τράπεζας και Βασ. Γεωργίου, πρέπει να κινηθούν: από την διασταύρωση των οδών Εθνικής τράπεζας και Βενιζέλου, ευθεία στην οδό Βενιζέλου, στον κυκλικό κόμβο δεξιά στην οδό 25^{ης} Μαρτίου, αριστερά στην Βασ. Γεωργίου, και έπειτα κανονικά.

5) Όσοι οδηγοί επιθυμούσαν από την διασταύρωση των οδών Εθνικής τράπεζας και Βασ. Γεωργίου, μέσω της οδού Εθνικής τράπεζας, να βρεθούν στην διασταύρωση των οδών Κύπρου και Κονίτσης, πρέπει να κινηθούν: από την διασταύρωση των οδών Εθνικής τράπεζας και Βασ. Γεωργίου, δεξιά στην οδό Ίριδος, δεξιά στην οδό 25^{ης} Μαρτίου, στον κυκλικό κόμβο δεξιά στην οδό Κύπρου, και έπειτα κανονικά.

Κυκλοφοριακές ρυθμίσεις, Αστικών Συγκοινωνιών:

Ουδεμία τροποποίηση της κυκλοφορίας.



<p>ΥΠΟΜΝΗΜΑ</p> <p>→ ΚΥΚΛΟΦΟΡΙΑ ΟΧΗΜΑΤΩΝ</p> <p>▨ ΖΩΝΗ ΕΚΤΕΛΕΣΗΣ ΕΡΓΑΣΙΩΝ</p> <p>★ ΑΝΑΛΑΜΠΟΝΤΕΣ ΦΑΝΟΙ ΑΝΑ 1μ</p> <p>● ΣΤΥΛΟΣ ΠΙΝΑΚΙΔΑΣ</p>	<p>ΚΕΙΜΕΝΑ ΠΙΝΑΚΙΔΩΝ</p> <p>A = ΕΞΑΙΡΟΥΝΤΑΙ ΟΧΗΜΑΤΑ ΕΡΓΟΤΑΞΙΟΥ</p> <p>B = ΠΑΡΑΚΑΜΨΗ ΠΡΟΣ ΟΔΟ ΑΓ. ΦΙΛΘΕΗΣ</p> <p>Γ = ΠΑΡΑΚΑΜΨΗ ΠΡΟΣ ΟΔΟ ΒΕΝΙΖΕΛΟΥ</p> <p>Δ = ΠΑΡΑΚΑΜΨΗ ΠΡΟΣ ΟΔΟ ΚΟΝΙΤΣΗΣ</p> <p>E = ΠΑΡΑΚΑΜΨΗ ΠΡΟΣ ΟΔΟ ΕΘΝΙΚΗΣ ΤΡΑΠΕΖΑΣ</p>	<p>ΓΙΑ ΤΟΝ ΑΝΑΔΟΧΟ</p>	<p>ΕΛΕΓΘΗΚΕ</p>	<p>ΕΓΚΡΙΘΗΚΕ</p>	<p>ΚΥΚΛΟΦΟΡΙΑΚΕΣ ΡΥΘΜΙΣΕΙΣ ΓΕΝΙΚΑ</p> <p>ΦΑΣΗ 1.α1</p>
---	---	------------------------	-----------------	------------------	---

ΦΑΣΗ 1.5

Η διάρκεια εφαρμογής αυτής της φάσης, εκτιμάται ότι θα είναι 15 εργάσιμες ημέρες.

Ο χώρος των εργασιών, περιλαμβάνει τα ακόλουθα τμήματα των οδών:

ΟΔΟΣ ΕΡΓΑΣΙΑΣ	ΑΠΟ	ΔΙΑΣΤΑΥΡΩΣΗ	ΕΩΣ	ΔΙΑΣΤΑΥΡΩΣΗ
ΕΘΝ.ΤΡΑΠΕΖΑΣ	ΔΡΥΑΔΩΝ	ΑΝΟΙΚΤΗ	ΒΑΣ.ΓΕΩΡΓΙΟΥ	ΚΛΕΙΣΤΗ
ΒΑΣ.ΓΕΩΡΓΙΟΥ	ΕΘΝ.ΤΡΑΠΕΖΑΣ	ΚΛΕΙΣΤΗ	25 ^{ης} ΜΑΡΤΙΟΥ	ΑΝΟΙΚΤΗ

Κυκλοφοριακές ρυθμίσεις, γενικά:

1) Όσοι οδηγοί επιθυμούσαν από την διασταύρωση των οδών 25^{ης} Μαρτίου και Βασ. Γεωργίου, μέσω της οδού Βασ. Γεωργίου, να βρεθούν στην διασταύρωση των οδών Εθνικής τράπεζας και Δρυάδων, πρέπει να κινηθούν: από την διασταύρωση των οδών 25^{ης} Μαρτίου και Βασ. Γεωργίου, βορειοδυτικά στην οδό 25^{ης} Μαρτίου, δεξιά στην οδό Δρυάδων, και έπειτα κανονικά.

2) Όσοι οδηγοί επιθυμούσαν από την διασταύρωση των οδών Εθνικής τράπεζας και Νιρβάνα, μέσω της οδού Εθνικής τράπεζας, να βρεθούν στην διασταύρωση των οδών Ίριδος και 25^{ης} Μαρτίου, πρέπει να κινηθούν: από την διασταύρωση των οδών Εθνικής τράπεζας και Νιρβάνα, αριστερά στην οδό Βενιζέλου, στον κυκλικό κόμβο δεξιά στην οδό 25^{ης} Μαρτίου, και έπειτα κανονικά.

Κυκλοφοριακές ρυθμίσεις, Αστικών Συγκοινωνιών:

Ουδεμία τροποποίηση της κυκλοφορίας.

Η περιοχή των εκτελουμένων έργων ανήκει στα διοικητικά όρια του Δήμου Φιλοθέης - Ψυχικού και στην αρμοδιότητα του Α' Τμήματος Τροχαίας Β/Α Αττικής.

Η υφιστάμενη οδική σήμανση στην περιοχή των έργων, καθώς και στις οδούς όπου θα γίνονται οι παρακάμψεις, **θα επανέλθει κανονικά, όπως είναι και σήμερα, αμέσως μετά την ολοκλήρωση των εργασιών.**

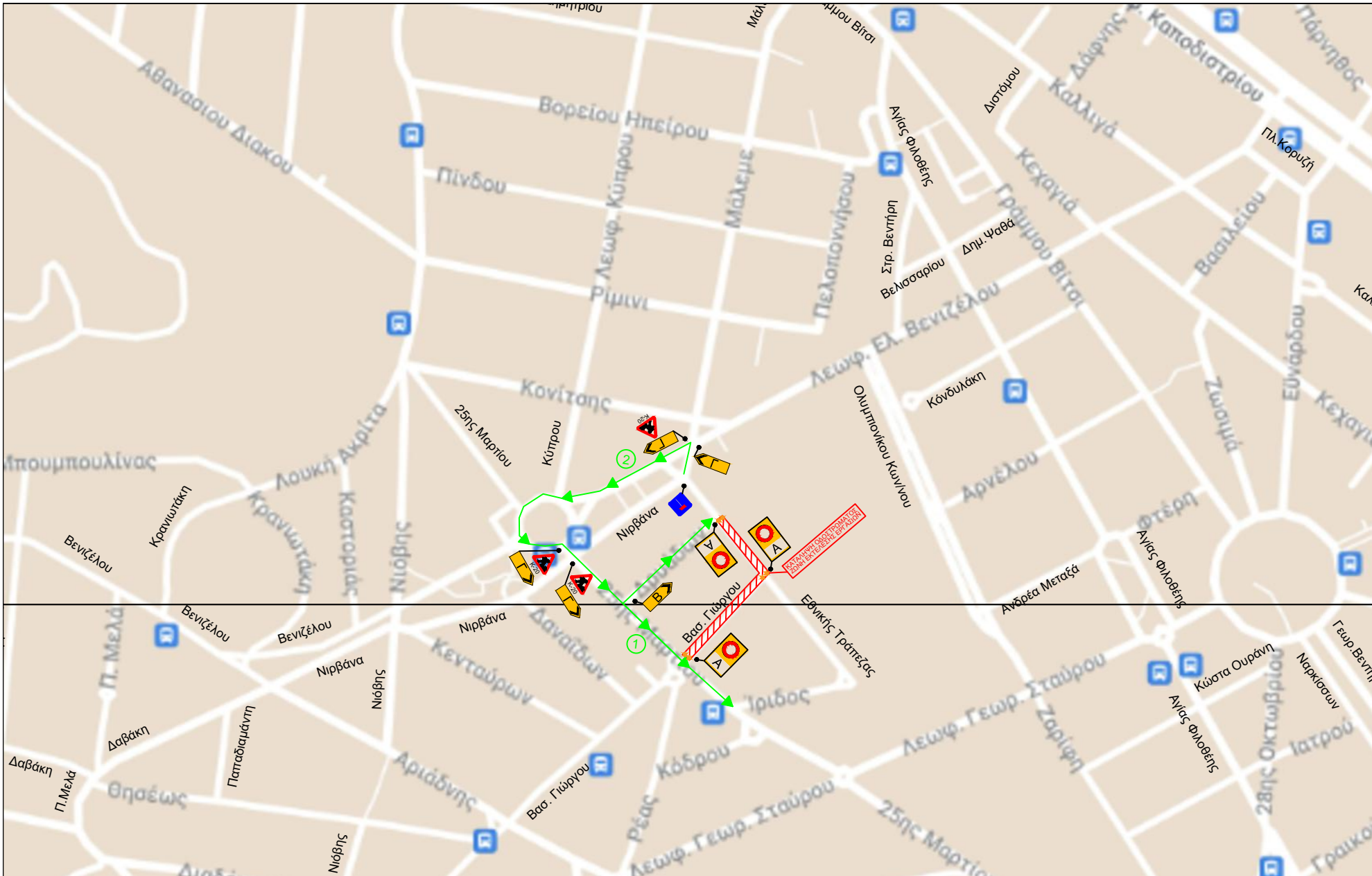
Η προσωρινή σήμανση και τα προστατευτικά, που απαιτούνται να υπάρχουν κατά την διάρκεια των εργασιών, φαίνονται στα επισυναπτόμενα σχέδια.

Από την περιοχή των έργων, διέρχονται οι γραμμές των λεωφορείων, που αναφέρονται στην κυκλοφοριακή μελέτη, σύμφωνα με την βεβαίωση του Ο.Α.Σ.Α. με αρ. πρωτ. 19640/12-10-2023.

Η οδική σήμανση, που απαιτείται να γίνει για την κατασκευή του έργου, θα είναι σύμφωνη με:

1. Την ισχύουσα Υπουργική Απόφαση, για την σήμανση εκτελουμένων οδικών έργων εντός και εκτός κατοικημένων περιοχών ως ελάχιστα όρια (ΦΕΚ Β' 946/9-7-2203).
2. Τις τεχνικές οδηγίες κατακόρυφης σήμανσης τυπικού οδικού δικτύου 1992 του Υ.ΠΕ.ΧΩ.Δ.Ε.
3. Τα σχέδια κατασκευής, για τις πινακίδες σήμανσης οδών Νοέμβριος 1974.
4. Το Ν. 2696/23-3-1999, περί κυρώσεως του Κώδικα Οδικής Κυκλοφορίας.
5. **ΟΔΗΓΙΕΣ ΕΡΓΟΤΑΞΙΑΚΗΣ ΣΗΜΑΝΣΗΣ ΣΤΟ ΑΣΤΙΚΟ ΟΔΙΚΟ ΔΙΚΤΥΟ.**

Τέλος, θα ληφθούν όλα τα αναγκαία και ενδεικνυόμενα μέτρα και προφυλάξεις, ώστε να διασφαλισθεί με τον καλύτερο δυνατό τρόπο η ασφαλής κυκλοφορία πεζών και οχημάτων, στην περιοχή του έργου.



<p>ΥΠΟΜΝΗΜΑ</p> <ul style="list-style-type: none"> ΚΥΚΛΟΦΟΡΙΑ ΟΧΗΜΑΤΩΝ ΖΩΝΗ ΕΚΤΕΛΕΣΗΣ ΕΡΓΑΣΙΩΝ ΑΝΑΛΑΜΠΟΝΤΕΣ ΦΑΝΟΙ ΑΝΑ 1μ ΣΤΥΛΟΣ ΠΙΝΑΚΙΔΑΣ 	<p>ΚΕΙΜΕΝΑ ΠΙΝΑΚΙΔΩΝ</p> <p>A = ΕΞΑΙΡΟΥΝΤΑΙ ΟΧΗΜΑΤΑ ΕΡΓΟΤΑΞΙΟΥ</p> <p>B = ΠΑΡΑΚΑΜΨΗ ΠΡΟΣ ΟΔΟ ΕΘΝΙΚΗΣ ΤΡΑΠΕΖΑΣ</p> <p>Γ = ΠΑΡΑΚΑΜΨΗ ΠΡΟΣ ΟΔΟ ΙΡΙΔΟΣ</p>	<p>ΓΙΑ ΤΟΝ ΑΝΑΔΟΧΟ</p>	<p>ΕΛΕΓΘΗΚΕ</p>	<p>ΕΓΚΡΙΘΗΚΕ</p>	<p>ΚΥΚΛΟΦΟΡΙΑΚΕΣ ΡΥΘΙΜΙΣΕΙΣ ΓΕΝΙΚΑ</p> <hr/> <p>ΦΑΣΗ 1.5</p>
--	---	------------------------	-----------------	------------------	---