

ΦΑΣΗ Α

Η διάρκεια εφαρμογής αυτής της φάσης, εκτιμάται ότι θα είναι 45 ημέρες.

Ο συνολικός χώρος των εργασιών, περιλαμβάνει τα ακόλουθα τμήματα των οδών:

ΟΔΟΣ ΕΡΓΑΣΙΑΣ	ΑΠΟ	ΔΙΑΣΤΑΥΡΩΣΗ	ΕΩΣ	ΔΙΑΣΤΑΥΡΩΣΗ
ΜΑΚΕΔΟΝΙΑΣ	Ι. ΜΕΤΑΞΑ	ΑΝΟΙΚΤΗ	ΛΟΥΚΗ ΑΚΡΙΤΑ (ανατολικά)	ΑΝΟΙΚΤΗ

Η περιοχή διαιρείται στις ακόλουθες διαδοχικές φάσεις, για την κατασκευή του δικτύου των αγωγών σε αυτήν. Σε κάθε φάση, δεσμεύεται ο αναγκαίος χώρος, τα όρια του οποίου και οι κατάλληλες κυκλοφοριακές ρυθμίσεις, πραγματοποιούνται όπως περιγράφονται παρακάτω αναλυτικά.

ΦΑΣΗ Α.1

Η διάρκεια εφαρμογής αυτής της φάσης, εκτιμάται ότι θα είναι 10 ημέρες.

Ο χώρος των εργασιών, περιλαμβάνει τα ακόλουθα τμήματα των οδών:

ΟΔΟΣ ΕΡΓΑΣΙΑΣ	ΑΠΟ	ΔΙΑΣΤΑΥΡΩΣΗ	ΕΩΣ	ΔΙΑΣΤΑΥΡΩΣΗ
ΜΑΚΕΔΟΝΙΑΣ	ΛΟΥΚΗ ΑΚΡΙΤΑ (δυτικά)	ΑΝΟΙΚΤΗ	ΛΟΥΚΗ ΑΚΡΙΤΑ (ανατολικά)	ΑΝΟΙΚΤΗ

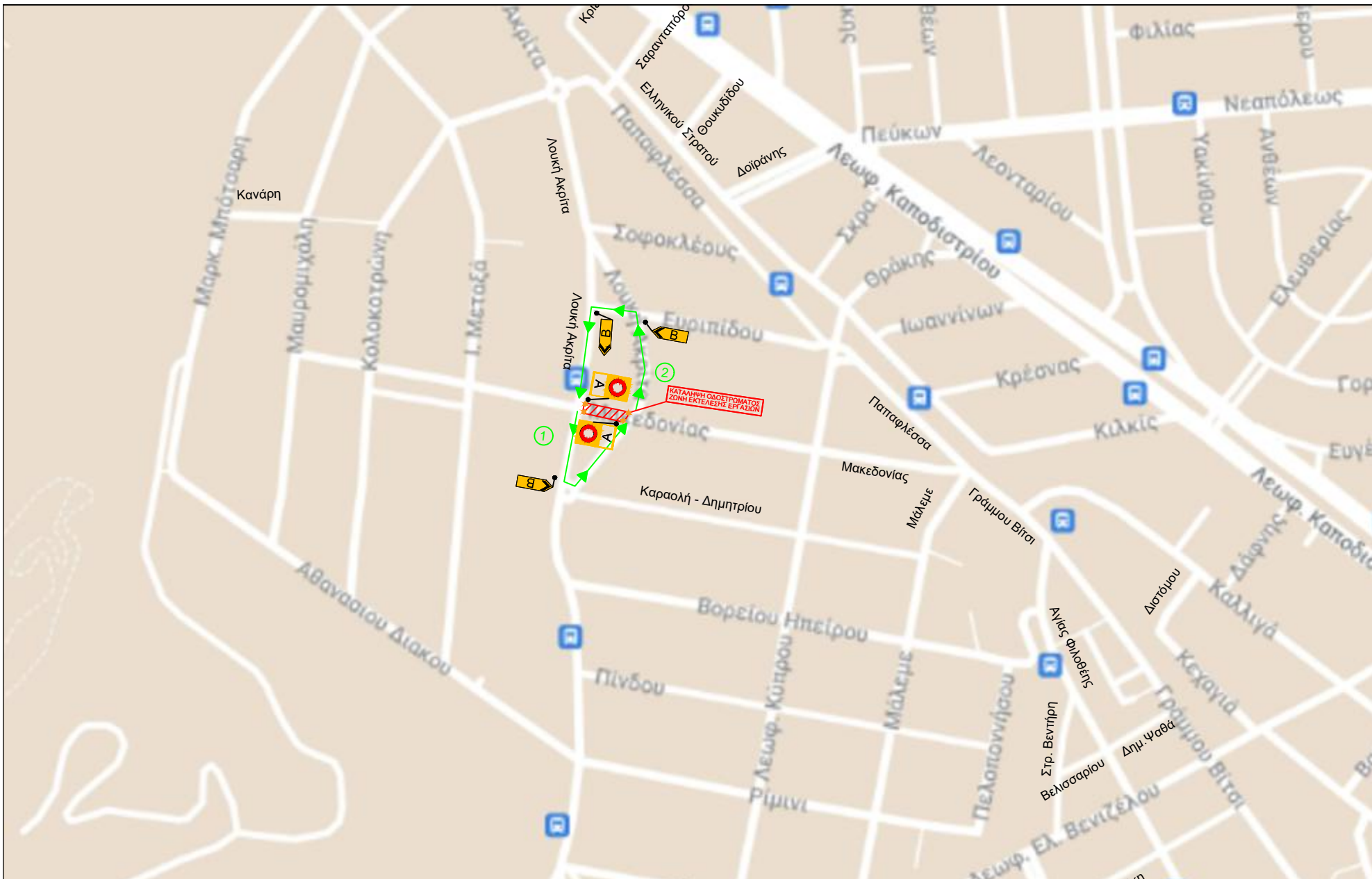
Κυκλοφοριακές ρυθμίσεις, γενικά:

1) Όσοι οδηγοί επιθυμούσαν από την διασταύρωση των οδών δυτική Λουκή Ακρίτα και Μακεδονίας, μέσω της οδού Μακεδονίας, να βρεθούν στην διασταύρωση των οδών ανατολική Λουκή Ακρίτα και Μακεδονίας, πρέπει να κινηθούν: από την διασταύρωση των οδών δυτική Λουκή Ακρίτα και Μακεδονίας, αριστερά στην οδό Λουκή Ακρίτα, και έπειτα κανονικά.

2) Όσοι οδηγοί επιθυμούσαν από την διασταύρωση των οδών ανατολική Λουκή Ακρίτα και Μακεδονίας, μέσω της οδού Μακεδονίας, να βρεθούν στην διασταύρωση των οδών δυτική Λουκή Ακρίτα και Μακεδονίας, πρέπει να κινηθούν: από την διασταύρωση των οδών ανατολική Λουκή Ακρίτα και Μακεδονίας, αριστερά στην οδό Ευριπίδου, αριστερά στην οδό Λουκή Ακρίτα, και έπειτα κανονικά.

Κυκλοφοριακές ρυθμίσεις, Αστικών Συγκοινωνιών:

Ουδεμία τροποποίηση της κυκλοφορίας.



<p>ΥΠΟΜΝΗΜΑ</p> <p>→ ΚΥΚΛΟΦΟΡΙΑ ΟΧΗΜΑΤΩΝ</p> <p>▨ ΖΩΝΗ ΕΚΤΕΛΕΣΗΣ ΕΡΓΑΣΙΩΝ</p> <p>★ ΑΝΑΛΑΜΠΟΝΤΕΣ ΦΑΝΟΙ ΑΝΑ 1μ</p> <p>● ΣΤΥΛΟΣ ΠΙΝΑΚΙΔΑΣ</p>	<p>ΚΕΙΜΕΝΑ ΠΙΝΑΚΙΔΩΝ</p> <p>A = ΕΞΑΙΡΟΥΝΤΑΙ ΟΧΗΜΑΤΑ ΕΡΓΟΤΑΞΙΟΥ</p> <p>B = ΠΑΡΑΚΑΜΨΗ ΠΡΟΣ ΟΔΟ ΛΟΥΚΗ ΑΚΡΙΤΑ</p>	<p>ΓΙΑ ΤΟΝ ΑΝΑΔΟΧΟ</p>	<p>ΕΛΕΓΘΗΚΕ</p>	<p>ΕΓΚΡΙΘΗΚΕ</p>	<p>ΚΥΚΛΟΦΟΡΙΑΚΕΣ ΡΥΘΙΜΙΣΕΙΣ ΓΕΝΙΚΑ</p> <p>ΦΑΣΗ 8.1</p>
---	--	------------------------	-----------------	------------------	---

ΦΑΣΗ Α.2

Η διάρκεια εφαρμογής αυτής της φάσης, εκτιμάται ότι θα είναι 10 ημέρες.

Ο χώρος των εργασιών, περιλαμβάνει τα ακόλουθα τμήματα των οδών:

ΟΔΟΣ ΕΡΓΑΣΙΑΣ	ΑΠΟ	ΔΙΑΣΤΑΥΡΩΣΗ	ΕΩΣ	ΔΙΑΣΤΑΥΡΩΣΗ
ΜΑΚΕΔΟΝΙΑΣ	Ι. ΜΕΤΑΞΑ	ΑΝΟΙΚΤΗ	ΛΟΥΚΗ ΑΚΡΙΤΑ (ανατολικά)	ΑΝΟΙΚΤΗ

Κυκλοφοριακές ρυθμίσεις, γενικά:

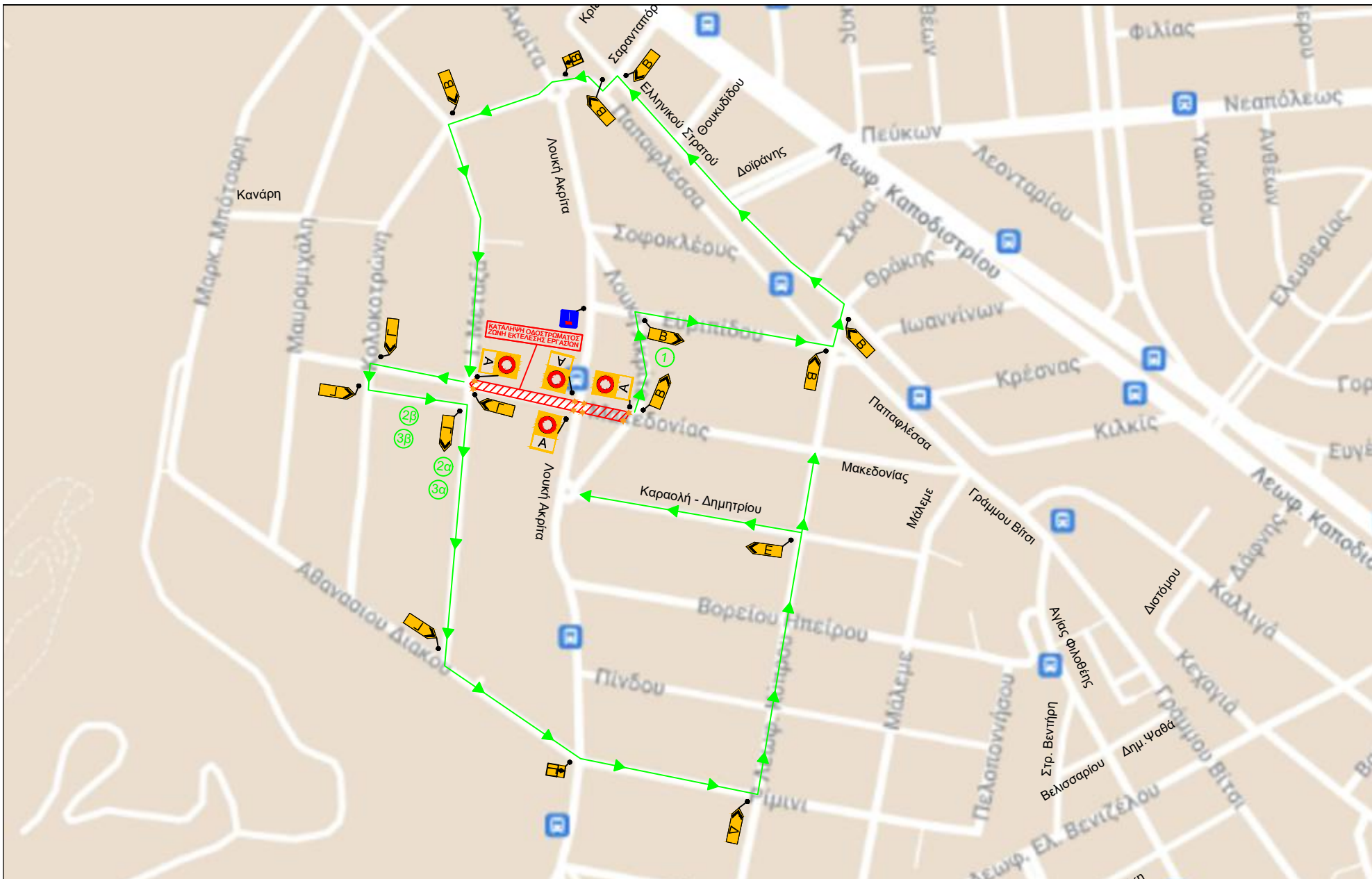
1) Όσοι οδηγοί επιθυμούσαν από την διασταύρωση των οδών ανατολική Λουκή Ακρίτα και Μακεδονίας, μέσω της οδού Μακεδονίας, να βρεθούν στην διασταύρωση των οδών Ι. Μεταξά και Μακεδονίας, πρέπει να κινηθούν: από την διασταύρωση των οδών ανατολική Λουκή Ακρίτα και Μακεδονίας, δεξιά στην οδό Λουκή Ακρίτα, δεξιά στην οδό Ευριπίδου, αριστερά στην λεωφόρο Κύπρου, αριστερά στην οδό Ελληνικού Στρατού, αριστερά στην οδό Σαρανταπόρου, δεξιά στην οδό Παπαφλέσσα, ευθεία στην οδό Κολοκοτρώνη, αριστερά στην οδό Ι. Μεταξά, και έπειτα κανονικά.

2) Όσοι οδηγοί επιθυμούσαν από την διασταύρωση των οδών Ι. Μεταξά και Μακεδονίας, μέσω της οδού Μακεδονίας, να βρεθούν στην διασταύρωση των οδών ανατολική Λουκή Ακρίτα και Μακεδονίας, πρέπει να κινηθούν: από την διασταύρωση των οδών Ι. Μεταξά και Μακεδονίας, (α) αν κινούνταν νοτιοδυτικά, αριστερά στην οδό Αθανάσιου Διάκου, ευθεία στην οδό Ρίμινι, αριστερά στην λεωφόρο Κύπρου, και έπειτα κανονικά, (β) αν κινούνταν βορειοανατολικά, αριστερά στην οδό Μακεδονίας, αριστερά στην οδό Κολοκοτρώνη, αριστερά στην οδό Μακεδονίας, δεξιά στην οδό Ι. Μεταξά, αριστερά στην οδό Αθανάσιου Διάκου, ευθεία στην οδό Ρίμινι, αριστερά στην λεωφόρο Κύπρου, και έπειτα κανονικά.

3) Όσοι οδηγοί επιθυμούσαν από την διασταύρωση των οδών Ι. Μεταξά και Μακεδονίας, μέσω της οδού Μακεδονίας, να βρεθούν στην διασταύρωση των οδών δυτική Λουκή Ακρίτα και Μακεδονίας, πρέπει να κινηθούν: από την διασταύρωση των οδών Ι. Μεταξά και Μακεδονίας, (α) αν κινούνταν νοτιοδυτικά, αριστερά στην οδό Αθανάσιου Διάκου, ευθεία στην οδό Ρίμινι, αριστερά στην λεωφόρο Κύπρου, αριστερά στην οδό Καραολή και Δημητρίου, και έπειτα κανονικά, (β) αν κινούνταν βορειοανατολικά, αριστερά στην οδό Μακεδονίας, αριστερά στην οδό Κολοκοτρώνη, αριστερά στην οδό Μακεδονίας, δεξιά στην οδό Ι. Μεταξά, αριστερά στην οδό Αθανάσιου Διάκου, ευθεία στην οδό Ρίμινι, αριστερά στην λεωφόρο Κύπρου, αριστερά στην οδό Καραολή και Δημητρίου, και έπειτα κανονικά.

Κυκλοφοριακές ρυθμίσεις, Αστικών Συγκοινωνιών:

1) Γραμμή 610 – Λεωφορείο: κατά την κίνηση στην οδό Γράμμου Βίτσι βορειοδυτικά προς την οδό Μάλεμε, στην διασταύρωση των οδών Γράμμου Βίτσι και Μάλεμε, πρέπει να κινηθεί αριστερά στην οδό Μάλεμε, δεξιά στην οδό Καραολή & Δημητρίου, αριστερά στην οδό Λουκή Ακρίτα, και έπειτα κανονικά.



ΥΠΟΜΝΗΜΑ

- ΚΥΚΛΟΦΟΡΙΑ ΟΧΗΜΑΤΩΝ
- ΖΩΝΗ ΕΚΤΕΛΕΣΗΣ ΕΡΓΑΣΙΩΝ
- ΑΝΑΛΑΜΠΟΝΤΕΣ ΦΑΝΟΙ ΑΝΑ 1μ
- ΣΤΥΛΟΣ ΠΙΝΑΚΙΔΑΣ

ΚΕΙΜΕΝΑ ΠΙΝΑΚΙΔΩΝ

- A = ΕΞΑΙΡΟΥΝΤΑΙ ΟΧΗΜΑΤΑ ΕΡΓΟΤΑΞΙΟΥ
- B = ΠΑΡΑΚΑΜΨΗ ΠΡΟΣ ΟΔΟ Ι. ΜΕΤΑΞΑ
- Γ = ΠΑΡΑΚΑΜΨΗ ΠΡΟΣ ΟΔΟ ΚΥΠΡΟΥ
- Δ = ΠΑΡΑΚΑΜΨΗ ΠΡΟΣ ΟΔΟ ΜΑΚΕΔΟΝΙΑΣ

E = ΠΑΡΑΚΑΜΨΗ ΠΡΟΣ ΟΔΟ ΛΟΥΚΗ ΑΚΡΗΤΙΑ

ΓΙΑ ΤΟΝ ΑΝΑΔΟΧΟ

ΕΛΕΓΘΗΚΕ

ΕΓΚΡΙΘΗΚΕ

ΚΥΚΛΟΦΟΡΙΑΚΕΣ ΡΥΘΙΜΙΣΕΙΣ
ΓΕΝΙΚΑ

ΦΑΣΗ 8.2

ΦΑΣΗ Α.3

Η διάρκεια εφαρμογής αυτής της φάσης, εκτιμάται ότι θα είναι 20 ημέρες.

Ο χώρος των εργασιών, περιλαμβάνει τα ακόλουθα τμήματα των οδών:

ΟΔΟΣ ΕΡΓΑΣΙΑΣ	ΑΠΟ	ΔΙΑΣΤΑΥΡΩΣΗ	ΕΩΣ	ΔΙΑΣΤΑΥΡΩΣΗ
ΜΑΚΕΔΟΝΙΑΣ	Ι. ΜΕΤΑΞΑ	ΑΝΟΙΚΤΗ	ΛΟΥΚΗ ΑΚΡΙΤΑ (δυτικά)	ΑΝΟΙΚΤΗ

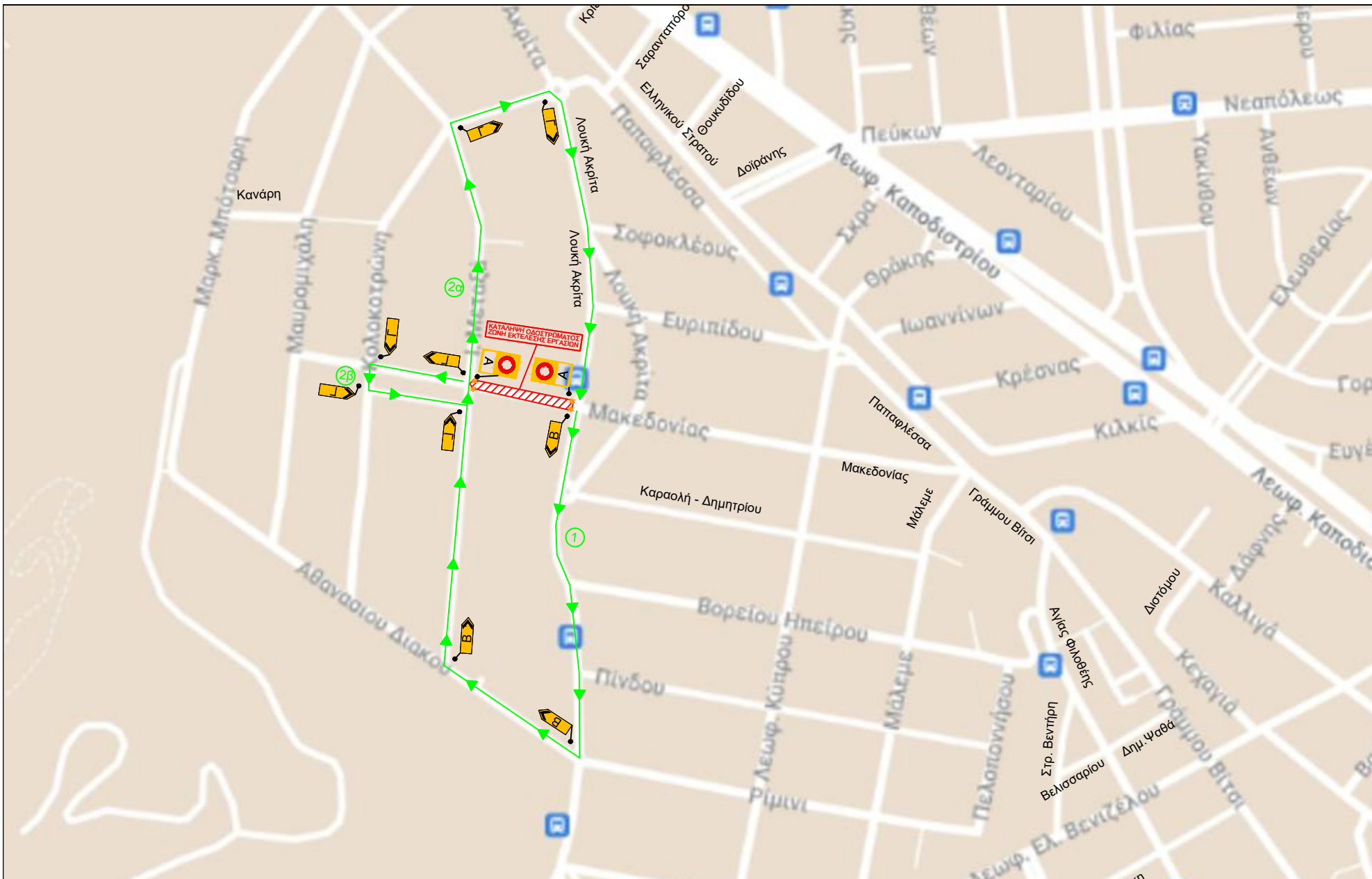
Κυκλοφοριακές ρυθμίσεις, γενικά:

1) Όσοι οδηγοί επιθυμούσαν από την διασταύρωση των οδών δυτική Λουκή Ακρίτα και Μακεδονίας, μέσω της οδού Μακεδονίας, να βρεθούν στην διασταύρωση των οδών Ι. Μεταξά και Μακεδονίας, πρέπει να κινηθούν: από την διασταύρωση των οδών δυτική Λουκή Ακρίτα και Μακεδονίας, αριστερά στην οδό Λουκή Ακρίτα, δεξιά στην οδό Αθανάσιου Διάκου, δεξιά στην οδό Ι. Μεταξά, και έπειτα κανονικά.

2) Όσοι οδηγοί επιθυμούσαν από την διασταύρωση των οδών Ι. Μεταξά και Μακεδονίας, μέσω της οδού Μακεδονίας, να βρεθούν στην διασταύρωση των οδών δυτική Λουκή Ακρίτα και Μακεδονίας, πρέπει να κινηθούν: από την διασταύρωση των οδών Ι. Μεταξά και Μακεδονίας, (α) αν κινούνταν βορειοανατολικά, δεξιά στην οδό Κολοκοτρώνη, δεξιά στην οδό Λουκή Ακρίτα, και έπειτα κανονικά, (β) αν κινούνταν νοτιοδυτικά, δεξιά στην οδό Μακεδονίας, αριστερά στην οδό Κολοκοτρώνη, αριστερά στην οδό Μακεδονίας, αριστερά στην οδό Ι. Μεταξά, δεξιά στην οδό Κολοκοτρώνη, δεξιά στην οδό Λουκή Ακρίτα, και έπειτα κανονικά.

Κυκλοφοριακές ρυθμίσεις, Αστικών Συγκοινωνιών:

Ουδεμία τροποποίηση της κυκλοφορίας.



ΥΠΟΜΝΗΜΑ

- ΚΥΚΛΟΦΟΡΙΑ ΟΧΗΜΑΤΩΝ
- ΖΩΝΗ ΕΚΤΕΛΕΣΗΣ ΕΡΓΑΣΙΩΝ
- ΑΝΑΛΛΑΜΠΟΝΤΕΣ ΦΑΝΟΙ ΑΝΑ 1μ
- ΣΤΥΛΟΣ ΠΙΝΑΚΙΔΑΣ

ΚΕΙΜΕΝΑ ΠΙΝΑΚΙΔΩΝ

- A = ΕΞΑΙΡΟΥΝΤΑΙ ΟΧΗΜΑΤΑ ΕΡΓΟΤΑΞΙΟΥ
- B = ΠΑΡΑΚΑΜΨΗ ΠΡΟΣ ΟΔΟ Ι. ΜΕΤΑΞΑ
- Γ = ΠΑΡΑΚΑΜΨΗ ΠΡΟΣ ΟΔΟ ΛΟΥΚΗ ΑΚΡΪΤΑ

ΓΙΑ ΤΟΝ ΑΝΑΔΟΧΟ

ΕΛΕΓΘΗΚΕ

ΕΓΚΡΙΘΗΚΕ

ΚΥΚΛΟΦΟΡΙΑΚΕΣ ΡΥΘΙΜΙΣΕΙΣ
ΓΕΝΙΚΑ

ΦΑΣΗ 8.3

ΦΑΣΗ Α.α1

Η διάρκεια εφαρμογής αυτής της φάσης, εκτιμάται ότι θα είναι 5 ημέρες.

Ο χώρος των εργασιών, περιλαμβάνει τα ακόλουθα τμήματα των οδών:

ΟΔΟΣ ΕΡΓΑΣΙΑΣ	ΑΠΟ	ΔΙΑΣΤΑΥΡΩΣΗ	ΕΩΣ	ΔΙΑΣΤΑΥΡΩΣΗ
ΜΑΚΕΔΟΝΙΑΣ	Ι. ΜΕΤΑΞΑ	ΑΝΟΙΚΤΗ	ΛΟΥΚΗ ΑΚΡΙΤΑ (ανατολικά)	ΑΝΟΙΚΤΗ
ΓΙΑ ΤΑ ΟΧΗΜΑΤΑ ΤΟΥ ΟΑΣΑ ΘΑ ΕΙΝΑΙ ΑΝΟΙΚΤΗ Η ΔΙΑΣΤΑΥΡΩΣΗ ΤΩΝ ΟΔΩΝ ΜΑΚΕΔΟΝΙΑΣ ΚΑΙ ΛΟΥΚΗ ΑΚΡΙΤΑ (δυτικά)				

Κυκλοφοριακές ρυθμίσεις, γενικά:

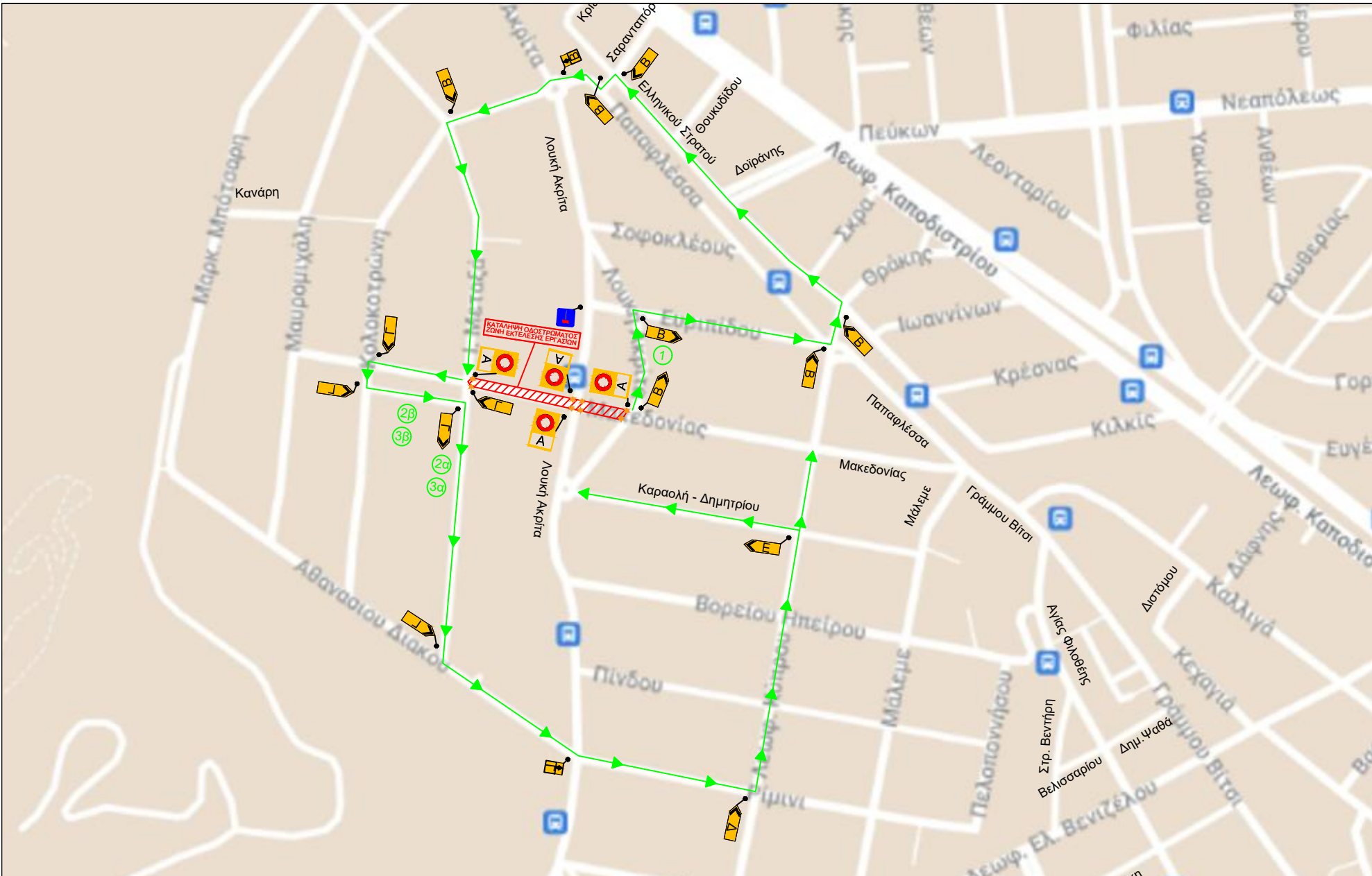
1) Όσοι οδηγοί επιθυμούσαν από την διασταύρωση των οδών ανατολική Λουκή Ακρίτα και Μακεδονίας, μέσω της οδού Μακεδονίας, να βρεθούν στην διασταύρωση των οδών Ι. Μεταξά και Μακεδονίας, πρέπει να κινηθούν: από την διασταύρωση των οδών ανατολική Λουκή Ακρίτα και Μακεδονίας, δεξιά στην οδό Λουκή Ακρίτα, δεξιά στην οδό Ευριπίδου, αριστερά στην λεωφόρο Κύπρου, αριστερά στην οδό Ελληνικού Στρατού, αριστερά στην οδό Σαρανταπόρου, δεξιά στην οδό Παπαφλέσσα, ευθεία στην οδό Κολοκοτρώνη, αριστερά στην οδό Ι. Μεταξά, και έπειτα κανονικά.

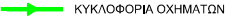


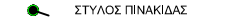
2) Όσοι οδηγοί επιθυμούσαν από την διασταύρωση των οδών Ι. Μεταξά και Μακεδονίας, μέσω της οδού Μακεδονίας, να βρεθούν στην διασταύρωση των οδών ανατολική Λουκή Ακρίτα και Μακεδονίας, πρέπει να κινηθούν: από την διασταύρωση των οδών Ι. Μεταξά και Μακεδονίας, (α) αν κινούνταν νοτιοδυτικά, αριστερά στην οδό Αθανάσιου Διάκου, ευθεία στην οδό Ρίμινι, αριστερά στην λεωφόρο Κύπρου, και έπειτα κανονικά, (β) αν κινούνταν βορειοανατολικά, αριστερά στην οδό Μακεδονίας, αριστερά στην οδό Κολοκοτρώνη, αριστερά στην οδό Μακεδονίας, δεξιά στην οδό Ι. Μεταξά, αριστερά στην οδό Αθανάσιου Διάκου, ευθεία στην οδό Ρίμινι, αριστερά στην λεωφόρο Κύπρου, και έπειτα κανονικά.

3) Όσοι οδηγοί επιθυμούσαν από την διασταύρωση των οδών Ι. Μεταξά και Μακεδονίας, μέσω της οδού Μακεδονίας, να βρεθούν στην διασταύρωση των οδών δυτική Λουκή Ακρίτα και Μακεδονίας, πρέπει να κινηθούν: από την διασταύρωση των οδών Ι. Μεταξά και Μακεδονίας, (α) αν κινούνταν νοτιοδυτικά, αριστερά στην οδό Αθανάσιου Διάκου, ευθεία στην οδό Ρίμινι, αριστερά στην λεωφόρο Κύπρου, αριστερά στην οδό Καραολή και Δημητρίου, και έπειτα κανονικά, (β) αν κινούνταν βορειοανατολικά, αριστερά στην οδό Μακεδονίας, αριστερά στην οδό Κολοκοτρώνη, αριστερά στην οδό Μακεδονίας, δεξιά στην οδό Ι. Μεταξά, αριστερά στην οδό Αθανάσιου Διάκου, ευθεία στην οδό Ρίμινι, αριστερά στην λεωφόρο Κύπρου, αριστερά στην οδό Καραολή και Δημητρίου, και έπειτα κανονικά.

Κυκλοφοριακές ρυθμίσεις, Αστικών Συγκοινωνιών:

Ουδεμία τροποποίηση της κυκλοφορίας.



ΥΠΟΜΝΗΜΑ	ΚΕΙΜΕΝΑ ΠΙΝΑΚΙΔΩΝ	ΓΙΑ ΤΟΝ ΑΝΑΔΟΧΟ	ΕΛΕΓΘΗΚΕ	ΕΓΚΡΙΘΗΚΕ	ΚΥΚΛΟΦΟΡΙΑΚΕΣ ΡΥΘΙΜΙΣΕΙΣ ΓΕΝΙΚΑ
<ul style="list-style-type: none">  ΚΥΚΛΟΦΟΡΙΑ ΟΧΗΜΑΤΩΝ  ΖΩΝΗ ΕΚΤΕΛΕΣΗΣ ΕΡΓΑΣΙΩΝ  ΑΝΑΛΑΜΠΟΝΤΕΣ ΦΑΝΟΙ ΑΝΑ 1μ  ΣΤΥΛΟΣ ΠΙΝΑΚΙΔΑΣ 	<ul style="list-style-type: none"> A = ΕΞΑΙΡΟΥΝΤΑΙ ΟΧΗΜΑΤΑ ΕΡΓΟΤΑΞΙΟΥ B = ΠΑΡΑΚΑΜΨΗ ΠΡΟΣ ΟΔΟ Ι. ΜΕΤΑΞΑ Γ = ΠΑΡΑΚΑΜΨΗ ΠΡΟΣ ΟΔΟ ΚΥΠΡΟΥ Δ = ΠΑΡΑΚΑΜΨΗ ΠΡΟΣ ΟΔΟ ΜΑΚΕΔΟΝΙΑΣ E = ΠΑΡΑΚΑΜΨΗ ΠΡΟΣ ΟΔΟ ΛΟΥΚΗ ΑΚΡΪΤΙΑ 				<h2 style="margin: 0;">ΦΑΣΗ 8.α1</h2>